

Aika: Maanantai 25.2.2019 klo 18.00–18.30

Paikka: Kunnantalo, kokoushuone 3

Läsnä: Tilli Jouni, pj.
Vedenpää Antti, 1. vpj.
Parkkila Katri, 2. vpj.
Kinnunen Mikko, j
Pietilä Ulla, j
Pohlman Marko, j

Potila Raija, kunnanjohtaja
Silvast Marjut, kehitys- ja talouspäällikkö
Hirvinen Sirpa, pöytäkirjanpitäjä

Pöytäkirjantarkastajat: Antti Vedenpää ja Ulla Pietilä

Pöytäkirja yleisesti nähtävillä: 28.2.2019

Sisällys

PEURANPOLKU-HANKE	2
OSTOLIIKENNESOPIMUKSEN JATKAMINEN / KAMUSEN LIIKENNE OY	3
LAUSUNTO POHJOIS-POHJANMAAN ELY-KESKUKSEN SUUNNITELMAAN RAKENTAA YLITYSSAAREKE KT 58 RANTATIEN JA MAITOTIEN LIITTYMÄN KOHDALLE.....	4
SIVUTOIMILUPA R-NET OY:N TOIMITUSJOHTAJAN TEHTÄVIEN HOITAMISEKSI.....	6
SIVUTOIMILUPA KUNNAN TYTÄRYHTIÖIDEN TOIMITUSJOHTAJAN TEHTÄVIEN HOITAMISEKSI.....	7
ILMOITUSASIAT	8

PEURANPOLKU-HANKE

KHALL § 51
25.2.2019

Reisjärven kunta on valmistellut yhdessä Lestijärven ja Kinnulan kuntien kanssa Peuran Polun kunnostus- ja kehityshanketta. Hankkeessa on tarkoitus kunnostaa osa Peuran Polun huonokuntoisinta reittiosuutta, korjata taukopaikkojen rakenteita ja uudistaa reitin varrella olevia merkintöjä. Näiden toimenpiteiden tavoitteena on lisätä reitin tunnettuutta ja käyttöä.

Peuran polku on 115 km retkeilyreitistö Pohjois-Pohjanmaalla, Keski-Pohjanmaalla ja Keski-Suomessa Suomenselän vedenjakajalla. Reitin lähtöpiste sijaistee Reisjärven kunnan alueella Petäjämäen ulkoilukeskuksessa ja päätepiste Perhon kunnan alueella. Reitti kulkee pääosin valtion omistamilla Metsähallituksen mailla. Nyt kunnostustoimenpiteet kohdistuvat Reisjärven ja Lestijärven kunnan alueille sijoitettaville reittiosuuksille. Osittain vaikutusta on Kinnulan kunnan alueelle. Retkeilyreitin kunnostuksesta on sovittava tarkemmin maanomistajan Metsähallituksen kanssa.

Peuran Polku -investointihanke ajoittuu 1.4.2019 – 31.3.2022 väliselle ajalle. Laskelma hankkeen kuntaraha- ja kustannusosuuksien jakautumisesta sekä hallintokulujen jakamisesta:

Kustannukset ja rahoitus				
				Eur
Hankkeen kustannukset (alv 0%)				203 300 €
ELY: Eu-maaseuturahasto + valtion osuus		70 %		142 310 €
Kuntien osuus		30 %		60 990 €
Hankkeen hallinnoijan/toteuttajan hallinnointikulut				20 000 €
(ei sis. hankkeen kuluihin, laskutus tuntikirjanpidon mukaan)				
Kuntien osuus		100 %		20 000 €

Reisjärven kunnan osuus kustannuksista vuosille 2019-2022 on yhteensä 34638,29 euroa ja sisältää erillistä hallinnointirahaa asukaslukujen suhteessa 10699,89 euroa. Vuoden 2019 määrärahaosuus Reisjärven kunnalle on 8660 €. Hallintorahan määrä perustuu tuntikirjanpitoon ja varsinainen hankekustannus perustuu hankkeen myöntöpäätöksen mukaiseen osuuteen. Hankerahoitus haetaan Keski-Pohjanmaan maakunnan kautta.

Liite 1 Peuran Polun reitin kunnossapitosuunitelma, kustannuslaskelma.

Kja:

Ehdotus: Kunnanhallitus päättää osallistua yhdessä Lestijärven ja Kinnulan kunnan kanssa Peuran Polku investointihankkeeseen vuosina 2019-2022 hankkeen kustannusarvion osoittaman summan mukaisesti.

Päätös: Hyväksyttiin yksimielisesti.

OSTOLIIKENNESOPIMUKSEN JATKAMINEN / KAMUSEN LIIKENNE OY

KHALL § 52
25.2.2019

Kamusen Liikenne Oy on tarjonnut kunnalle 29.1.2019 mukaista ostoliikennesopimusta ajalle 1.1. - 31.5.2019. Tarjotun sopimuksen ajoreitit ja vuorot palvelevat hyvin erityisesti ammattikoululaisten tarpeita. Reitti ajetaan aamulla ja illalla. Ostoliikennereitin hinta on 50,00 € (alv 0%)/koulupäivä. Ostoliikennesopimus on jatkoa vuosien 2017-2018 hyväksytyä sopimusta (30 €/koulupäivä).

Valmistelija: kunnanjohtaja 040 3008200

Kja

Ehdotus: Kunnanhallitus päättää jatkaa ostoliikennesopimusta Kamusen Liikenne Oy:n kanssa ja ostaa liitteen 2 mukaisen palveluliikenteen ajalle 1.1.-31.5.2019 hintaan 50,00 € (alv 0%)/koulupäivä.

Päätös: Hyväksyttiin yksimielisesti.

LAUSUNTO POHJOIS-POHJANMAAN ELY-KESKUKSEN SUUNNITELMAAN RAKENTAA YLITYSSAAREKE KT 58 RANTATIEN JA MAITOTIEN LIITTYMÄN KOHDALLE

KHALL § 53
25.2.2019

Pohjois-Pohjanmaan ELY-keskus pyytää Reisjärven kunnan lausuntoa rakennussuunnitelmastaan, jossa se esittää uuden suojatiesaarekkeen rakentamista kantatielle 58 (Pihtiputaantielle) Rantatien ja Maitotien liittymän länsipuolelle. Suunnitelluilla ratkaisuilla parannetaan koko liittymäalueen toimivuutta ja turvallisuutta. Suojatiesaareke parantaa jalankulun ja pyöräilyn turvallisuutta sekä hidastaa autoilijoiden ajonopeuksia. Suunnitelma voidaan toteuttaa nykyisellä liikennealueella ja katualueella. Toimenpiteillä ei ole oleellista vaikutusta ympäristöön tai maisemaan. Hanketta on toteutettu yhteistyössä kunnan kanssa ja on osa kunnanhallituksen liikenneturvallisuustyöryhmälle esittämää Kt 58 liikenneturvallisuuden parantamiseksi tehtyä toimenpidesuunnitelmaa. Hanke on tarkoitus toteuttaa vuonna 2019.

Hankkeen kokonaiskustannuksiksi on arvioitu noin 55800 euroa (alv. 0%).

Ely-keskus pyytää kuntaa ilmoittamaan lausunnossaan:

1. Osallistuuko kunta kohteen rakennuskustannuksiin 50 %:n osuudella (arviolta 27800 €, alv 0%),
2. hyväksyykö kunta suunnitelmassa esitetyt ratkaisut ja rakenteet (antaa toimenpideluvan työskentelyyn asemakaava-alueella)
3. hyväksyykö kunta, että Ely -keskus toimii hankkeen urakkasopimuksen mukaisena rakennuttajana.
4. Lisäksi Ely-keskus tarvitsee tiedon rakentamisaikaisesta yhdyshenkilöstä ja siitä,
5. ottaako kunta omistukseensa ja kunnossapidettäväkseen kantatien poikittavat suojatien jatkeet. Keskisaarekkeen rakenteet jäävät Ely-keskuksen omistukseen ja kunnossapidettäväksi.
6. antaako kunta luvan toteuttaa toimenpiteet omistamilleen kiinteistöille. Toimenpiteet sijoittuvat kiinteistölle Tienvieri ja Maitotien liittymäkaarteeseen rakennettavan korotetun jalankulku- ja pyöräväylän liuskan osalta.

Hankerahoituksesta päätetään kunnan investointiohjelmassa ja se tuodaan teknisen lautakunnan valmistelemana erikseen kunnanhallituksen ja valtuuston päätettäväksi.

Liite 3 lausuntopyyntö, rakennussuunnitelma

Valmistelija: kunnanjohtaja 040-3008200, tekninen johtaja 040-3008250

LAUSUNTO POHJOIS-POHJANMAAN ELY-KESKUKSEN SUUNNITELMAAN RAKENTAA YLITYSSAAREKE KT 58 RANTIEN JA MAITOTIEN LIITTYMÄN KOHDALLE

Kja

Ehdotus: Kunnanhallitus päättää hyväksyä lausuntonaan Pohjois-Pohjanmaan ELY-keskukselle seuraavaa:

1. Kunnanhallitus osallistuu kohteen rakennuskustannuksiin 50 %:n osuudella (arviolta 27800 €, alv 0%) ja toteaa, että määrärahan varaamisesta tehdään erillinen päätös.
2. hyväksyy suunnitelmassa esitetyt ratkaisut ja rakenteet ja antaa toimenpideluvan työskentelyyn asemakaava-alueella tarvittaessa erillisellä päätöksellä.
3. hyväksyy sen, että Ely -keskus toimii hankkeen urakkasopimuksen mukaisena rakennuttajana ja
4. nimeää rakentamisaikaisesta yhdyshenkilöksi kunnan rakennusmestari Jarkko Saaranen.
5. ottaa omistukseensa ja kunnossapidettäväkseen kantatien poikittavat suojatien jatkeet,
6. antaako luvan toteuttaa toimenpiteisiin omistamilleen Tienvieri nimisellä kiinteistöillä, siltä osin kuin ne tarkoittavat Tienvieri ja Maitotien liittymäkaarteeseen rakennettavan korotetun jalankulku- ja pyöräväylän liuskan rakentamista.

Päätös: Hyväksyttiin yksimielisesti.

SIVUTOIMILUPA R-NET OY:N TOIMITUSJOHTAJAN TEHTÄVIEN HOITAMISEKSI

KHALL § 54
25.2.2019

Viranhaltijalain 18 § mukaan sivutoimella tarkoitetaan virkasuhdetta, työtä ja pysyväisluonteista tehtävää, josta viranhaltijalla on oikeus kieltäytyä, sekä ammatin, elinkeinon ja liikkeen harjoittamista.

Jos sivutoimi edellyttää työajan käyttämistä sivutoimeen kuuluvien tehtävien suorittamiseen, on siihen saatava lupa. Sivutoimilupa voidaan antaa myös määräajaksi ja rajoitettuna. Se voidaan peruuttaa, kun siihen on syytä. Ennen peruuttamista viranhaltijalle on annettava tilaisuus tulla kuulluksi. Myös sellaisen henkilöllä ennestään olevan tehtävän pitäminen, joka edellyttää sivutoimilupaa ja joka henkilöllä on hänen tullessaan otetuksi virkasuhteeseen, on kiellettyä, ellei työnantaja myönnä viranhaltijalle hakemuksesta sivutoimilupaa. Harkittaessa sivutoimiluvan myöntämistä on otettava huomioon, että viranhaltija ei saa sivutoimen vuoksi tulla esteelliseksi tehtävässään. Sivutoimi ei myöskään saa vaarantaa luottamusta tasapuolisuuteen tehtävän hoidossa tai muutenkaan haitata tehtävän asianmukaista hoitamista. Em. haitasta on kyse myös silloin, kun viranhaltija ei sivutoimesta johtuen ehdi hoitamaan tehtäviään asianmukaisesti, vaikka sivutoimi ei aiheuttaisikaan esteellisyyttä tai muuten vaarantaisi luottamusta. Sivutoimena ei saa harjoittaa sellaista toimintaa, joka kilpailevana toimintana ilmeisesti vahingoittaa työnantajaa.

Tekninen johtaja hakee sivutoimilupaa R-Net Oy:n toimitusjohtajan tehtävien hoitamista varten. R-Net Oy on kunnan 60 %:sti omistama tytäryhtiö, jonka käynnistettiin kesällä 2018 pikaisella aikataululla, joka ei mahdollistanut ulkopuolista toimitusjohtajan valintaprosessia. Tekninen johtaja on hoitanut tehtävää tähän saakka oman toimen ohessa. Sivutoimilupaa haetaan, koska toimitusjohtajan tehtävien hoitaminen edellyttävät virka-ajan käyttämistä 2-8 h/viikko.

Kja

Ehdotus: Kunnanhallitus myöntää sivutoimiluvan Sami Puputille toimitusjohtajan tehtävien hoitamista varten siten, että sivutoimen harjoittaminen ei ole kilpailevaa toimintaa, eikä vahingoita työnantajaa. Lupa on voimassa niin kauan, kun toimitusjohtajan tehtävät kestävät.

Päätös: Hyväksyttiin yksimielisesti.

SIVUTOIMILUPA KUNNAN TYTÄRYHTIÖIDEN TOIMITUSJOHTAJAN TEHTÄVIEN HOITAMISEKSI

KHALL § 55
25.2.2019

Viranhaltijain 18 § mukaan sivutoimella tarkoitetaan virkasuhdetta, työtä ja pytehtävää, josta viranhaltijalla on oikeus kieltäytyä, sekä ammatin, elinkeinon ja liikkeen harjoittamista.

Jos sivutoimi edellyttää työajan käyttämistä sivutoimeen kuuluvien tehtävien suorittamiseen, on siihen saatava lupa. Sivutoimilupa voidaan antaa myös määräajaksi ja rajoitettuna. Se voidaan peruuttaa, kun siihen on syytä. Ennen peruuttamista viranhaltijalle on annettava tilaisuus tulla kuulluksi. Myös sellaisen henkilöllä ennestään olevan tehtävän pitäminen, joka edellyttää sivutoimilupaa ja joka henkilöllä on hänen tullessaan otetuksi virkasuhteeseen, on kiellettyä, ellei työnantaja myönnä viranhaltijalle hakemuksesta sivutoimilupaa. Harkittaessa sivutoimiluvan myöntämistä on otettava huomioon, että viranhaltija ei saa sivutoimen vuoksi tulla esteelliseksi tehtävässään. Sivutoimi ei myöskään saa vaarantaa luottamusta tasapuolisuuteen tehtävän hoidossa tai muutenkaan haitata tehtävän asianmukaista hoitamista. Em. haitasta on kyse myös silloin, kun viranhaltija ei sivutoimesta johtuen ehdi hoitamaan tehtäviään asianmukaisesti, vaikka sivutoimi ei aiheuttaisikaan esteellisyyttä tai muuten vaarantaisi luottamusta. Sivutoimena ei saa harjoittaa sellaista toimintaa, joka kilpailevana toimintana ilmeisesti vahingoittaa työnantajaa.

Kunnan rakennusmestari Jarkko Saaranen hakee sivutoimilupaa Kiinteistö Oy Reisjärven Vuokratalojen, Kiinteistö Oy Reisjärven Petäjälinnan ja Kiinteistö Oy Teollisuushallien toimitusjohtajan tehtävien hoitamista varten. Kaikki kiinteistöyhtiöt ovat kunnan 100 %:sti omistamia tytäryhtiöitä, joista varsinaista toimintaa on ollut Petäjälinnassa. Kunnan rakennusmestari on hoitanut toimitusjohtajan tehtäviä tähän saakka oman toimen ohessa. Sivutoimilupaa haetaan, koska toimitusjohtajan tehtävien hoitaminen edellyttävät virka-ajan käyttämistä muutaman tunnin viikossa.

Kja

Ehdotus: Kunnanhallitus myöntää sivutoimiluvan Jarkko Saaraselle toimitusjohtajan tehtävien hoitamista varten, siten että sivutoimen harjoittaminen ei ole kilpailevaa toimintaa, eikä vahingoita työnantajaa. Lupa on voimassa niin kauan, kun toimitusjohtajan tehtävät kestävät.

Päätös: Hyväksyttiin yksimielisesti.

ILMOITUSASIAT

KHALL § 56
25.2.2019

Marko Pohlman ilmoitti, että Reisjärven Lions Club ry käyttää kunnan vaakunaa painattamissaan adresseissa, joiden tuotto menee hyväntekeväisyyteen.

Kja

Ehdotus: Kunnanhallitus merkitsee ilmoitusasiat tiedokseen.

Päätös: Merkittiin tiedoksi.

MUUTOKSENHAKUKIELLOT

Kieltojen perusteet	Seuraavista päätöksistä ei saa tehdä Kuntalain 136 §:n mukaan oikaisuvaatimusta eikä kunnallisvalitusta, koska päätös koskee vain valmistelua tai täytäntöönpanoa. Pykälät 53
	Koska päätöksestä voidaan tehdä Kuntalain 134 §:n mukaan kirjallinen oikaisuvaatimus, seuraaviin päätöksiin ei saa hakea muutosta valittamalla: Pykälät 51,52-55
	HallintolainkäyttöL 5 §:n / muun lainsäädännön mukaan seuraaviin päätöksiin ei saa hakea muutosta valittamalla. Pykälät ja valituskieltojen perusteet

OIKAISUVAATIMUSOHJEET

Oikaisuvaatimusviranomaisen ja - aika	Seuraaviin päätöksiin tyytymätön voi tehdä kirjallisen oikaisuvaatimuksen. Viranomaisen, jolle oikaisuvaatimus tehdään, osoite ja postiosoite, sähköposti ja telefax Reisjärven kunnanhallitus Reisjärventie 8 85900 REISJÄRVI sähköposti: reisjarvi@reisjarvi.fi telefax: 08 776 010 Pykälät 51,52-55
Oikaisuvaatimuskirjelmän sisältö ja toimittaminen	Pöytäkirja oikaisuvaatimusohjeineen on julkaistu kunnan internetsivuilla 23.10.2018. Kunnan jäsenen katsotaan saaneen päätöksestä tiedon seitsemän päivän kuluttua siitä, kun pöytäkirja on nähtävänä yleisessä tietoverkossa. Oikaisuvaatimusaika on 14 päivää tiedoksisaannista. Oikaisuvaatimusaikaa laskettaessa tiedoksisaantipäivää ei oteta lukuun. Ks. jäljempänä

VALITUSOSOITUS

Valitusviranomaisen ja valitusaika	<p>Seuraaviin päätöksiin voidaan hakea muutosta kirjallisella valituksella. Oikaisuvaatimuksen johdosta annettuun päätökseen saa hakea muutosta kunnallisvalituksin vain se, joka on tehnyt oikaisuvaatimuksen. Mikäli päätös on oikaisuvaatimuksen johdosta muuttunut, saa päätökseen hakea muutosta kunnallisvalituksin myös asianomainen sekä kunnan jäsen.</p> <hr/> <p>Valitusviranomaisen, osoite ja postiosoite, sähköposti ja telefax</p> <p>Pohjois-Suomen hallinto-oikeus puh. 029 56 42800 (vaihde) sähköposti: pohjois-suomi.hao@oikeus.fi fax: 029 56 42841</p> <p>Valituksen voi tehdä myös hallinto- ja erityistuomioistuinten asiointipalvelussa osoitteessa https://asiointi2.oikeus.fi/hallintotuomioistuimet</p> <p>Kunnallisvalitus, pykälät Valitusaika - 30 päivää</p> <p>Hallintovalitus, pykälät Valitusaika 30 päivää</p> <p>Muu valitusviranomaisen, osoite ja postiosoite Pykälät Valitusaika Markkinaoikeus 14 päivää Radanrakentajantie 5, 00520 HELSINKI puh. 029 56 43300 , fax 029 56 43314 , sähköposti: markkinaoikeus@oikeus.fi</p> <p>Valitusaika alkaa päätöksen tiedoksisaannista. Valitusaikaa laskettaessa tiedoksisaantipäivää ei oteta lukuun.</p>
Oikaisuvaatimus-/valituskirjelmän sisältö ja toimittaminen	<p>Oikaisuvaatimuskirjelmässä/valituskirjelmässä on ilmoitettava</p> <ul style="list-style-type: none"> - päätös, johon haetaan muutosta - miltä kohdin päätökseen haetaan muutosta ja mitä muutoksia siihen vaaditaan tehtäväksi - muutosvaatimuksen perusteet. <p>Oikaisuvaatimuskirjelmässä/valituskirjelmässä on ilmoitettava oikaisuvaatimuksen tekijän/valittajan nimi ja kotikunta. Jos oikaisuvaatimuksen tekijän/valittajan puhevaltaa käyttää hänen laillinen edustajansa tai asiamiehensä tai jos oikaisuvaatimuksen/valituksen laatijana on joku muu henkilö, oikaisuvaatimuskirjelmässä/valituskirjelmässä on ilmoitettava myös tämän nimi ja kotikunta. Lisäksi on ilmoitettava postiosoite ja puhelinnumero, joihin asiaa koskevat ilmoitukset oikaisuvaatimuksen tekijälle/valittajalle voidaan toimittaa.</p> <p>Valittajan, laillisen edustajan tai asiamiehen on allekirjoitettava valituskirjelmä.</p> <p>Oikaisuvaatimuskirjelmään/valituskirjelmään on liitettävä päätös, josta valitetaan, alkuperäisenä tai jäljennöksenä sekä todistus siitä, minä päivänä päätös on annettu tiedoksi tai muu selvitys oikaisuvaatimus-/valitusajan alkamisen ajankohdasta.</p> <p>Oikaisuvaatimuskirjelmään/valituskirjelmään on liitettävä asiakirjat, joihin oikaisuvaatimuksen tekijä/valittaja vetoaa vaatimuksensa tueksi, jollei niitä ole jo aikaisemmin toimitettu viranomaiselle. Asiamiehen on liitettävä valtakirja sen mukaan kuin hallintolain 12 §:ssä/HLL 21 §:ssä säädetään.</p> <p>Oikaisuvaatimusasiakirjat/valitusasiakirjat on toimitettava oikaisuvaatimus-/valitusviranomaiselle viimeistään oikaisuvaatimus-/valitusajan viimeisenä päivänä ennen viraston aukioloajan päättymistä. Jos oikaisuvaatimus-/valitusajan viimeinen päivä on pyhäpäivä, itsenäisyyspäivä, vapunpäivä, joulu- tai juhannusaatto tai arkilauantai, saa asiakirjat toimittaa viranomaiselle ensimmäisenä sen jälkeisenä arkipäivänä. Asiakirjat toimitetaan viranomaisen asiointiosoitteeseen lähettäjän omalla vastuulla. Tämä voidaan tehdä myös postitse, sähköisesti tai lähetin välityksellä. Postiin asiakirjat on jätettävä niin ajoissa, että ne ehtivät perille ennen oikaisuvaatimus-/valitusajan päättymistä.</p> <p>Valitusasiakirjat voi toimittaa myös: nimi, osoite ja postiosoite Pykälät</p> <p>Valitusasiakirjat on toimitettava *): nimi, osoite ja postiosoite Pykälät</p>
Lisätietoja	<p>Hallinto-oikeudessa valituksen käsittelystä perittävä oikeudenkäyntimaksu on 260 euroa (Tuomioistuinmaksulaki 1455/2015). Mikäli hallinto-oikeus muuttaa valituksenalaista päätöstä muutoksenhakijan eduksi, oikeudenkäyntimaksua ei peritä. Maksua ei myöskään peritä eräissä asiaryhmissä eikä myöskään mikäli asianosainen on muualla laissa vapautettu maksusta. Maksuvelvollinen on vireilläpainijana ja maksu on valituskirjelmäkohtainen.</p> <p>Yksityiskohtainen oikaisuvaatimusohje / valitusosoitus liitetään pöytäkirjanotteeseen.</p>

*) Jos toimitettava muulle kuin valitusviranomaiselle.

Liitetään pöytäkirjaan

Peuran Polku

Kunnostusarvio



26.10.2018

Peuranpolku

Peuran polku on 115 km:n mittainen retkeilyreitistö Pohjois-Pohjanmaalla ja Keski-Suomessa Suomenselän vedenjakajalla. Kulkeminen on vapaata ja merkitty polku on **Suomen toiseksi pisin retkeilyreitti**. Peuran Polun retkeilyreitillä kulkijalle avautuvat satumaiset salomaat: suot, metsät ja erämaajärvet, jotka näihin päiviin saakka ovat säilyneet harvaanasuttuina syrjäkolkkina. Koskemattominta luonto on Peuran Polun päätepisteessä Salamajärven kansallispuistossa, Salamanperän luonnonpuistossa ja Etelä-Sydänmaan suojelualueella.

Nimensä Peuran Polku on lunastanut jo ensimmäisten asukkaidensa aikana 1200-luvun Lestijärveläisten peuranpyyntömiesten suussa. Metsäpeura, joka kesymmän alalajinsa poron tapaan vaeltaa vuodenaikojen mukaan, on saatu takaisin uudelleenistutuksen ansiosta. Nykyinen kanta, noin 1000 yksilöä, vaeltaa useiden kuntien alueella Keski-Suomessa, Keski- ja Pohjoispohjanmaalla.

Polku kulkee pääasiassa luonnontilaisten ja suojeltujen erämaiden halki Salamajärven kansallispuistossa, Salamanperän luonnonpuistossa ja Etelä-Sydänmaan suojelualueella, Perhon, Kinnulan, Kivijärven, Lestijärven ja Reisjärven kunnissa.

Peuran polku kulkee pääosin valtion mailla. Lukuisine yöpymis- ja taukopaikkoineen se tarjoaa monipuoliset retkeilymahdollisuudet lyhyistä päiväretkistä aina pitkiin vaelluksiin saakka; Peuran polun reitistö koostuu 77 km:n runkoreitistä sekä 58 km:n Hirvaan kierroksesta ja 15 km:n Mäntyjärven rengasreitistä. Reittejä voi kulkea niin osissa kuin kokonaankin. Salamajärven kansallispuiston osuutta lukuun ottamatta runkoreitillä on pitkospuiden ja reittimerkintöjen osalta puutteita, jotka voivat vaikeuttaa kulkemista reitillä.

Reitti on kuljettavissa sulan maan aikana. Kevättulvien aikaan osa pitkospuista saattaa olla tulvavesien alla. Talvella reittiä voi runsaan lumen aikaan hiihtää, mutta reitille ei avata valmista latua. Reittimerkit on maalattu puihin, mutta ne ovat usein talvisin kuuran peitossa ja paikoin huonossa kunnossa.



Etelä-Sydänmaan reitit ja polut

Peuran polkureitistöön kuuluville merkityille reiteille pääsee helpoimmin Reisjärven Petäjämäen ulkoilukeskuksesta sekä Etelä-Sydänmaalla Mäntyperän ja Kuivajärven välisen metsäautotien varressa olevalta pysäköintialueelta.



Merkityt reitit ovat osa 80 km:n pituista Peuran polku -retkeilyreittiä, joka noudattelee ikivanhaa eräreittiä. Peuran polun päätepisteitä ovat etelässä Perhon ulkoilukeskus tai vaihtoehtoisesti Salamajärven kansallispuistossa sijaitseva Koirasalmen luontotupa sekä pohjoisessa Reisjärvellä Petäjämäen ulkoilukeskus. Peuran polun reittimerkintänä on oranssi maalimerkintä puissa.

Reitti on osa Euroopan kauko-vaellus-reittiä numero E6, ja sen varrella on useita yöpymispaikkoja eräkämpissä ja laavurakennelmissa. Reitin varrella voi havaita useita suojeltuja eläin- ja kasvilajeja.

Euroopan kaukovaellusreitistö muodostuu useasta Euroopassa sijaitsevasta pitkästä vaellusreitistä. Ne kulkevat usean valtion halki ja ovat tyypillisesti useita tuhansia kilometrejä pitkiä. Kaukovaellusreittejä on kaksitoista ja niitä kulkee itä-länsi- ja etelä-pohjoinen-suunnissa. Reitistö on perustanut Euroopan vaellusliitto (European Ramblers' Association), jonka jäsenet vastaavat reitin merkitsemisestä ja huollosta. Reitit seuraavat pääasiassa olemassa olevia eri valtioiden alueella sijaitsevia vaellusreittejä.

Suomen läpi kulkee kaksi kaukovaellusreittiä, E6 ja E10. E6:n osuus Suomen alueella alkaa Kilpisjärveltä ja päättyy Turkuun, josta se jatkuu Ruotsiin ja Tanskaan. E10 puolestaan kulkee Nuorgamista Hankoon ja edelleen Saksaan. Molemmat reitit hyödyntävät muun muassa UKK-reittiä.



Peuranpolku retkeilykartta





Heikkokuntoisimpia pitkospuita on purettu ja koottu kasoiksi pitkosväylän viereen.

Osa pitkospuista ja kannatinpuista on painunut maahan tai pettäneet.

Vanhoja käyttökelpoisia pitkospuita voidaan käyttää uusien pitkospuiden alusrakenteissa.

Peuranpolun kunnostushanke

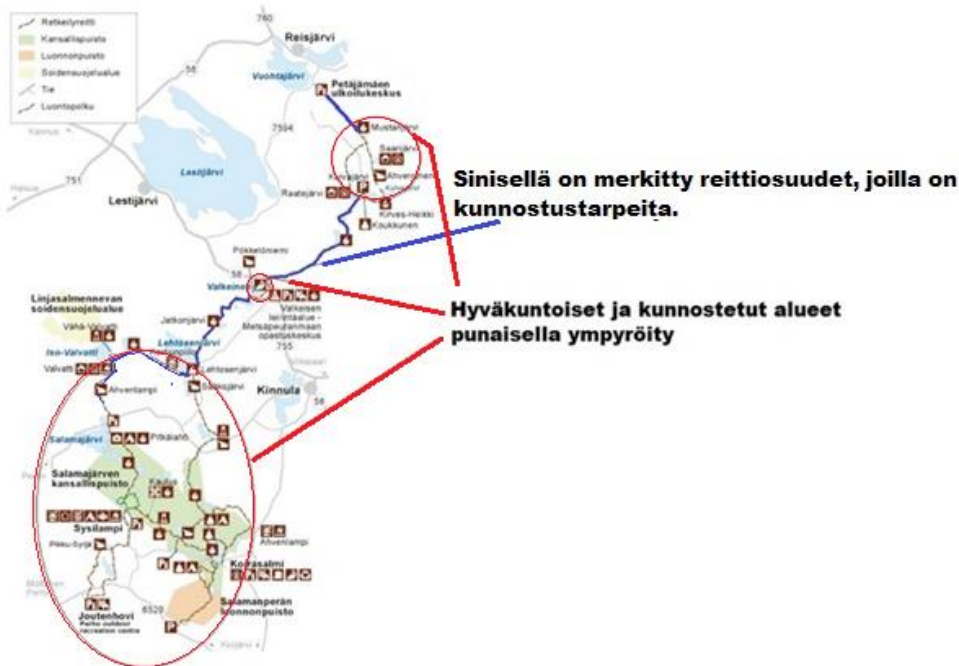
Petäjänmäki-Lehtosenjärvi

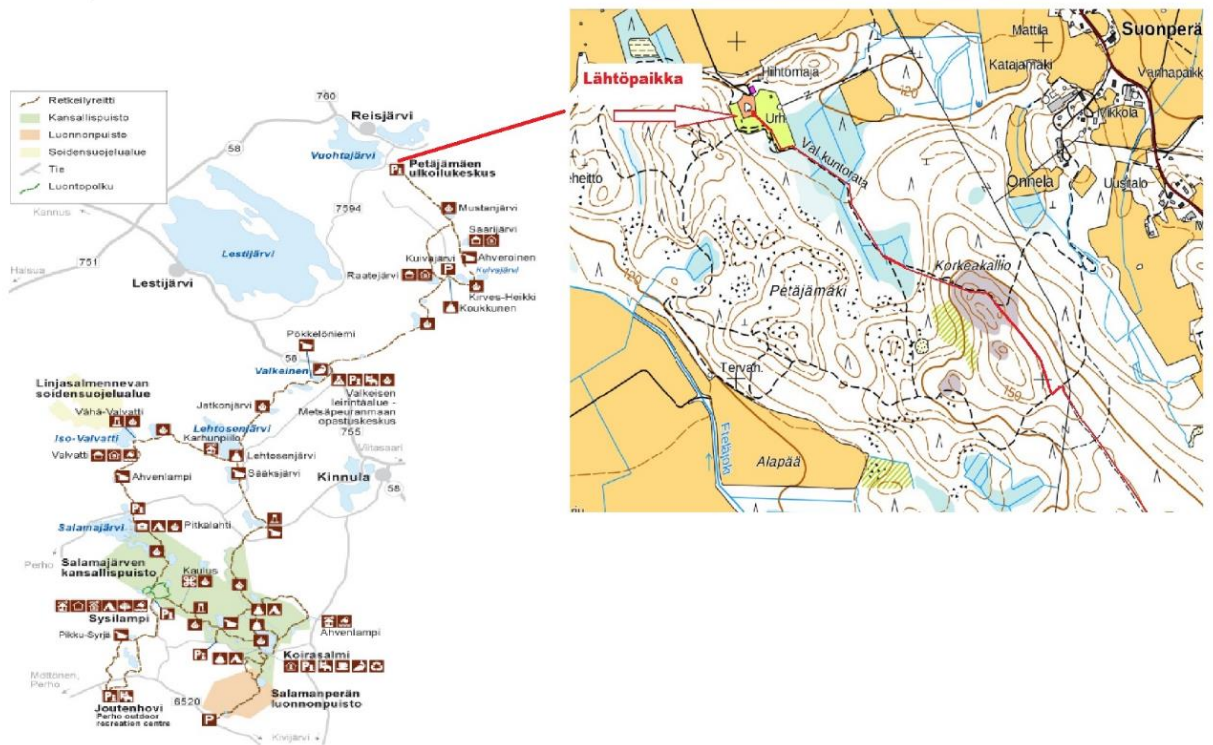
Peuranpolun pohjoisenpuoleinen etappi välillä Lehtosenjärveltä Petäjänmäelle vaatii kunnostusta, mikäli Peuranpolku halutaan säilyttää kokonaisuutena. Alueittain onkin kunnostushankkeita ollut aiempina vuosina, mutta alueita yhdistävä vaellusreitti on jäänyt heikolle huomiolle ja päässyt huonoon kuntoon. Reitin varrelle sijoittuu useita retkeilijöille tärkeitä levähdys- ja yöpymispaikkoja, joista useimpia on kunnostettu ja ylläpidetty säännöllisesti. Reitistölle on muutamia vuosia sitten uusittu joitain opasteita, mutta itse reitti on jäänyt suurilta osin ilman kunnostamista.

Pitkospuiden kunnostuksen ja uusimisen lisäksi runkoreitin merkintä kaippaa kunnostusta ja tehostamista. Merkintöjen parantamisen lisäksi muutamiin kohtiin tulisi saada opastauluja, joissa on koko reitin kartta.

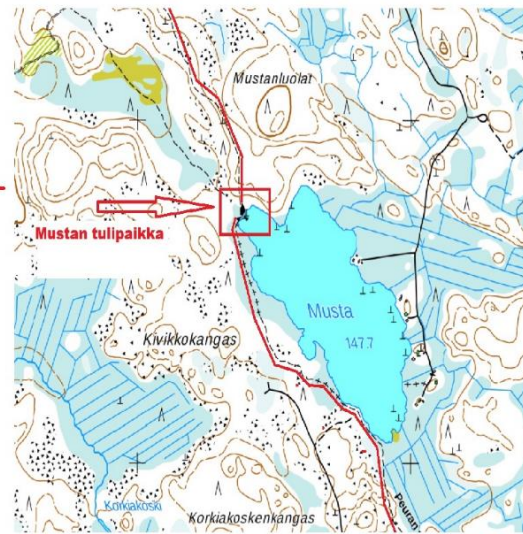
Kunnostushanke koskisi reitinraivausta, reittikarttojen, merkintöjen ja lisäopasteiden lisäämistä sekä pitkospuiden uusimista soille, ojien ja purojen ylityspaikoille, sekä Mustan, Ruutanen ja Jatkonjärven tulipaikkojen kunnostamista. Kunnostettavan reitin osuus on n.40km.

Vanhat rakenteet koostuvat osittain kyllästepuusta, joista parempikuntoisia voidaan hyödyntää maastossa uusien rakenteiden aluspuina. Hyödyntämätön kyllästepuujäte tulee toimittaa pois maastosta jätekeskukseen.





-Peuranpolun Reisjärven Petäjänmäen lähtöpaikka kaipa reittikartan infotauluun, sekä lisöpasteita ja merkintöjä reitin alkupäähän helpottamaan reitillä pysymistä.



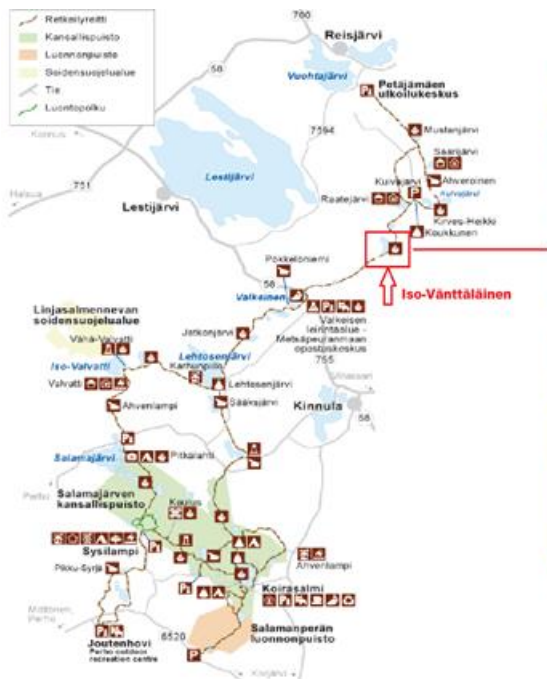
-Mustan tulipaikka kunnostetaan ja rakennetaan taukopaikaksi laavu.

-Asennetaan infotaulu ja reitistönkartta.

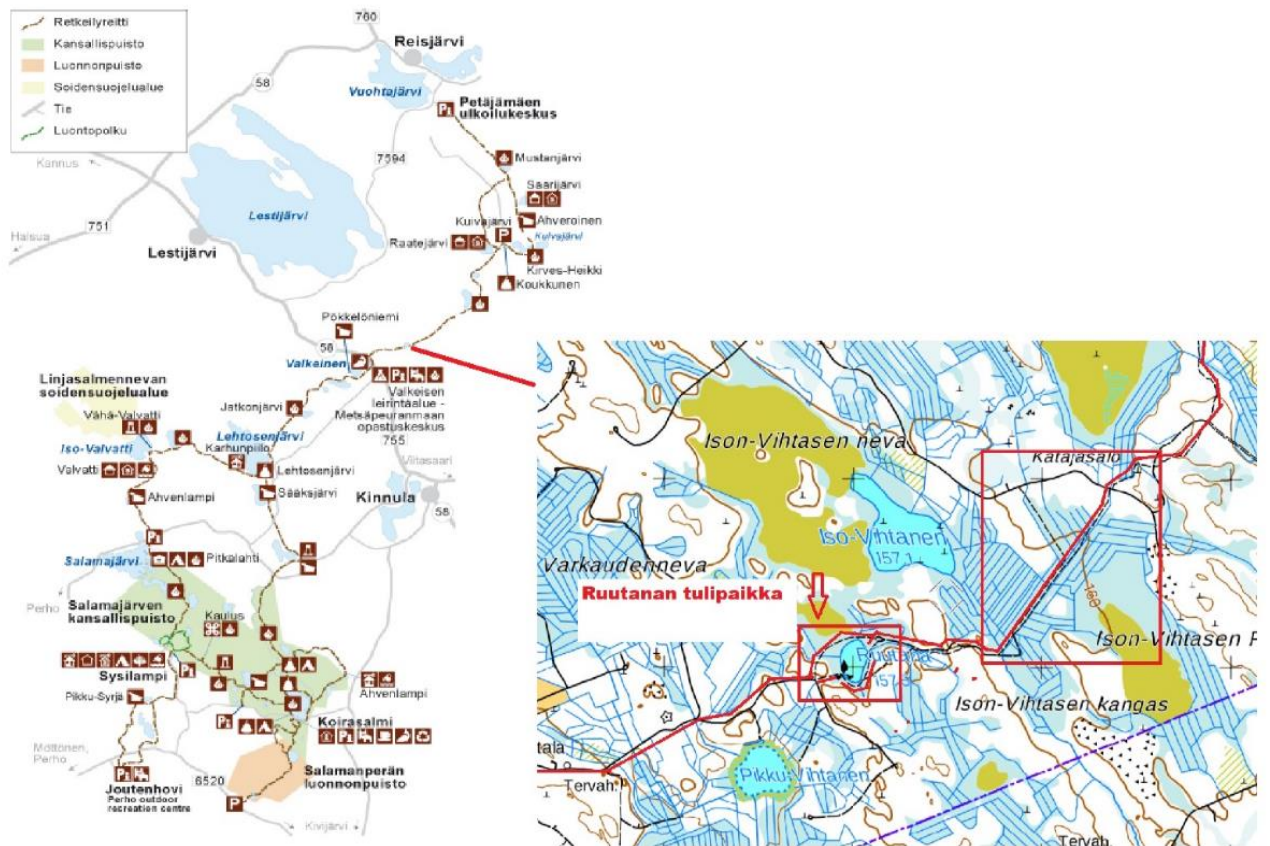


-Koukkusen nevalle sekä Lummelammen alueelle uusitaan pitkokset.

-Reittikartat sekä infotaulut Kuivajärven tienvarteen, Koukkusen nevalle polkujen haarakohtaan, Koukkusen kodalle sekä Raatejärven mökille.

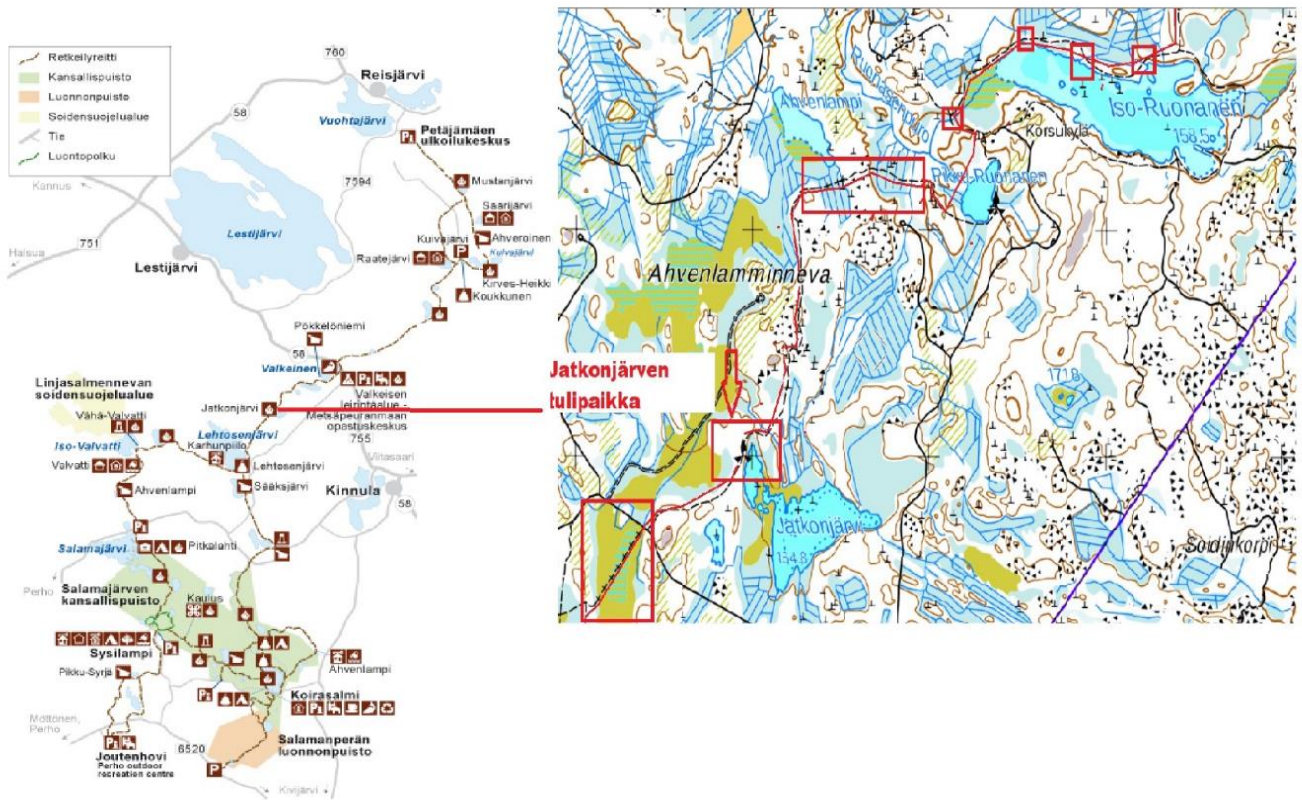


- Iso-Vänttäläisen tulipaikalle asennetaan infotaulu sekä reittikartta.
- Tulipaikkaa kunnostetaan hieman.
- Tie osuudelle lisätään reittiopasteita



-Ison-Vihtasen alueelle uusitaan ojien ylitykset sekä Ruutanen tulipaikka kunnostetaan.

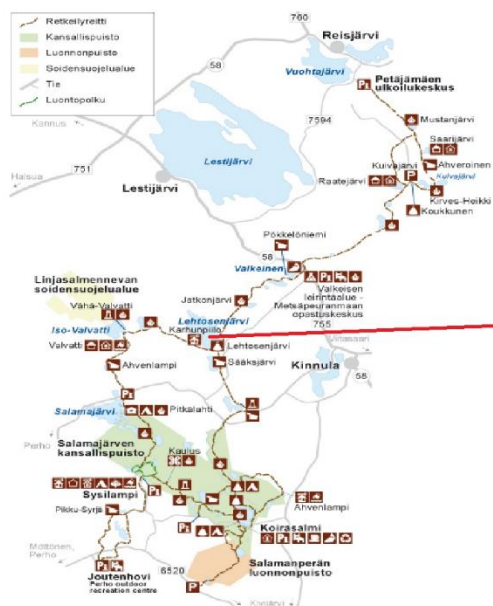
-Reittikartta ja infotaulu Ruutanen tulipaikalle.



-Ruonasen alueelle uusitaan ojien ylitykset ja pitkoksia.

-Jatkonjärven tulipaikka kunnostetaan, rakennetaan laavu taukopaikaksi sekä lisätään reittikartta ja infotaulu.

-Pitkälle nevaosuudelle uusitaan pitkokset ja tien ylityskohtaan asennetaan reittikartta ja infotaulu.



-Lehtosenjärven rantaviivalle rakennetaan uudet pitkospuut.

-Lehtosen tulipaikkaa kunnostetaan sekä lisätään reittikartta ja infotaulu.

-Petäjänmäeltä-Lehtoselle reitin välille asennetaan lisöopasteita ja merkintöjä olennaisiin paikkoihin helpottamaan reitillä kulkemista, sekä reitti käydään läpi raivaamalla kaatuneet puut ja poistamalla reitille kasvanutta kasvustoa.

Hankkeesta koostuvat kustannukset

Hinnat Alv 0%

-Ostopuutavara 6000m lehtikuusi pitkospuulankkua	=72 600€
1500m lehtikuusi hirsipelkka, aluspuu	=24 200€
-Laavut 2kpl + asennustarvikkeet	= 4 000€
-Reittikartat, opaste- ja infokyltit	= 4 000€
-Puutavaran kuljetukset maastokohteisiin saakka; sisältää rekkakuljetukset sekä maastoonkuljetukset hajakohteisiin	=16 000€
-Vanhojen pitkosten purku, reitistön raivaus, uusien pitkosten sekä laavujen ja opasteiden rakennustyöt	=75 000€
-Vanhojen kyllästeiden poisvienti maastosta ja jätekuskustannukset	= 7 500€

Kokonaisuuden hinta-arvio:

203 300 € alv 0%

252 092,00 € sis. alv 24%

Hankkeen kartoitus;

Tmi:Renkiman

Tarmo Räisälä

Puh: 040-9615062

Häkkiläntie 17, 79600 Joroinen

tarmo.raisala@renkiman.fi

Kaustisen seutukunta

Retkeilyreitistö: Peuran Polku -investointihanke

13.2.2019 / MK

Laskelma investointihankkeen kuntarahoituksen sekä hallintokulujen jakamisesta

Hankkeen toteutus 1.4.2019 - 31.3.2022

Hankkeen toteutusalue: Lestijärvi ja Reisjärvi

Hankkeeseen osallistuvat kunnat: Lestijärvi, Reisjärvi ja Kinnula

Kustannukset ja rahoitus

		Eur
Hankkeen kustannukset (alv 0%)		203 300 €
ELY: Eu-maaseuturahasto + valtion osuus	70 %	142 310 €
Kuntien osuus	30 %	60 990 €

Arvio jakautumisesta vuosittain

		Eur	4-12/2019	2020	2021	1-3/2022
Hankkeen hallinnoijan/toteuttajan hallinnointikulut		20 000 €	5 000 €	6 667 €	6 667 €	1 667 €
(ei sis. hankkeen kuluihin, laskutus tuntikirjanpidon mukaan)						
Kuntien osuus	100 %	20 000 €	5 000 €	6 667 €	6 667 €	1 667 €

Hallintokulut 20 000,- (asukasluvun suhteessa)

	asukasluku (2017)	% -osuus	Eur	4-12/2019	2020	2021	1-3/2022
Lestijärvi	789	15,0	3 001,14 €	750 €	1 000 €	1 000 €	250 €
Reisjärvi	2813	53,5	10 699,89 €	2 675 €	3 567 €	3 567 €	892 €
Kinnula	1656	31,5	6 298,97 €	1 575 €	2 100 €	2 100 €	525 €
Yhteensä			20 000,00 €	5 000 €	6 667 €	6 667 €	1 667 €

Kuntien rahoitus 30 495,- (½ asukasluvun suhteessa)

		Eur	4-12/2019	2020	2021	1-3/2022
Lestijärvi	15,0	4 575,99 €	1 144 €	1 525 €	1 525 €	381 €
Reisjärvi	53,5	16 314,65 €	4 079 €	5 438 €	5 438 €	1 360 €
Kinnula	31,5	9 604,36 €	2 401 €	3 201 €	3 201 €	800 €
Yhteensä		30 495,00 €	7 624 €	10 165 €	10 165 €	2 541 €

Kuntien rahoitus 30 495,- (½ investoinnin suhteessa)

Lestijärvi	75 %	22 871,25 €
Reisjärvi	25 %	7 623,75 €
<i>Yhteensä</i>		<i>30 495,00 €</i>

4-12/2019	2020	2021	1-3/2022
5 718 €	7 624 €	7 624 €	1 906 €
1 906 €	2 541 €	2 541 €	635 €
7 624 €	10 165 €	10 165 €	2 541 €

Yhteenveto	Hallinto	Investointihanke		Yhteensä
		as.luvun / invest. suht.		
Lestijärvi	3 001,14 €	4 575,99 €	22 871,25 €	30 448,38 €
Reisjärvi	10 699,89 €	16 314,65 €	7 623,75 €	34 638,29 €
Kinnula	6 298,97 €	9 604,36 €	-	15 903,33 €
<i>Yhteensä</i>	<i>20 000,00 €</i>	<i>30 495,00 €</i>	<i>30 495,00 €</i>	<i>80 990,00 €</i>

4-12/2019	2020	2021	1-3/2022	Yht
7 612 €	10 149 €	10 149 €	2 537 €	30 448 €
8 660 €	11 546 €	11 546 €	2 887 €	34 638 €
3 976 €	5 301 €	5 301 €	1 325 €	15 903 €
<i>20 248 €</i>	<i>26 997 €</i>	<i>26 997 €</i>	<i>6 749 €</i>	<i>80 990 €</i>

Lähettäjä: Toimisto Kamunen <toimisto@kamusenliikenne.fi>

Lähetetty: 29. tammikuuta 2019 14:19

Vastaanottaja: Raija Potila <raija.potila@reisjarvi.fi>

Aihe: Linja Reisjärvi - Sievi, Sievi - Reisjärvi

Hei,

käymiimme keskusteluihin viitaten, koskien linjavuoroa

- 6.45 Reisjärveltä Sieviin
- 16.40 Sievistä Reisjärvelle

esitämme, että voisiko Reisjärven kunta tukea ko. linjaa vähäisistä matkustajista johtuen 50,00/euroa/päivä, alv 0 %, 1.1. -31.5.2019 välisellä ajalla.

4.2. alkaen aikaistamme ko. vuoron lähtöaikaa Reisjärveltä 5 minuutilla, Sievin ajojärjestelyistä johtuen. Elikä lähtöaika on 6.40,

Toivomme tämän sopivan Teille.

Ystävällisin terveisin

Irma Haapala

KAMUSEN LIIKENNE OY

Kalajoentie 9

85100 Kalajoki

040-7129866

www.kamusenliikenne.fi

Reisjärven kunta
Reisjärventie 8
85900 Reisjärvi

LAUSUNTOPYYNTÖ 1 (2)

6.2.2019 POPELY/1978/2018

Kt 58 ylityssaareke Rantatien/Maitotien liittymän kohdalla, Reisjärvi

Pohjois-Pohjanmaan elinkeino-, liikenne- ja ympäristökeskus lähettää asiakohdassa mainitun, 21.12.2018 päivätyn rakennussuunnitelman lausunnolle Reisjärven kunnalle. Suunnitelmat on laadittu ELY-keskuksen toimesta yhteistyössä Reisjärven kunnan kanssa.

Suunnitelmassa esitetään rakennettavaksi kantatielle 58 suojatiesaareke Rantatien/Maitotien liittymäalueelle. Suojatielle rakennetaan jatko-yhteys kantatien suuntaiselle jalankulku- ja pyörätielle sekä jatkoyhteys Maitotien liittymäkaarteeseen.

Kohteen kokonaiskustannuksiksi on arvioitu noin 55 600 €, (ind. 112,30, 2010=100, alv 0%).

Lausuntopyyntö

ELY-keskus pyytää, että kunta

- antaa lausuntonsa rakennussuunnitelmista
- lähettää lausuntonsa myös sähköisesti ELY-keskukseen osoitteella ari.kuotesaho@ely-keskus.fi

ELY-keskus pyytää kuntaa ilmoittamaan lausunnossaan:

- *osallistuuko kunta kohteen rakennuskustannuksiin 50 %:n osuudella eli arviolta 27 800 eurolla (alv 0 %).*
- hyväksyykö kunta suunnitelmissa esitetyt ratkaisut ja rakenteet (antaa toimenpideluvan työskentelyyn asemakaava-alueella).
- hyväksyykö kunta, että ELY-keskus toimii hankkeen urakkasopimuksen mukaisena rakennuttajana
- lisäksi pyydetään ilmoittamaan kunnan rakentamisen aikainen yhdyshenkilö mm. urakan työmaakokouksia ja vastaanottokokousta varten.
- ottaako kunta omistukseensa ja kunnossapidettäväkseen kantatien poikittavat suojatien jatkeet (suunnitelmakartassa KJ1-yhteys). Kes-

Pohjois-Pohjanmaan elinkeino- liikenne- ja ympäristökeskus

Liikenne ja infrastruktuuri
Veteraanikatu 1
PL 86

Puhelin
020 636 0020

Telefaksi
(08) 8162 869

Sähköposti
kirjaamo.pohjois-pohjanmaa@ely-keskus.fi
etunimi.sukunimi@ely-keskus.fi

www.ely-keskus.fi

90101 OULU

6.2.2019

POPELY/1978/2017

kisaarekkeen rakenteet jäävät ELY-keskuksen omistukseen ja kunnossapidettäväksi. Muutoin kunnossapitovastuut säilyvät nykyisellään.

- antaako kunta luvan toteuttaa toimenpiteitä omistamilleen kiinteistöille. Toimenpiteet sijoittuvat kunnan omistamalle kiinteistölle 135:1 (Tienvieri) Maitotien liittymäkaarteeseen rakennettavan korotetun ja-lankulku- ja pyöräväylän luiskan osalta.

Kohde pyritään toteuttamaan vuoden 2019 aikana. ELY-keskus vastaa kohteiden kilpailutuksesta ja rakennuttamisesta kustannuksellaan. Lopulliset kustannusosuudet määräytyvät urakkakilpailun kautta ja kohteiden mahdolliset lisätyöt jaetaan kohteen kustannusjaon mukaisesti.

Suunnitelmakansioita ei tarvitse palauttaa. Suunnitelmia ei tarvitse laittaa nähtäville. ELY-keskus toivoo asian pikaista käsittelyä.

Yksikön päällikkö
Tienpidon suunnittelu

Risto Leppänen

Tie- ja rakennussuunnitelma-
vastaava

Ari Kuotesaho

LIITE Suunnitelmakansio, 1 kpl

JAKELU Ari Kuotesaho, Tarja Bäck

TIEDOKSI Risto Leppänen, Jukka Vanhanen, Tarja Jääskeläinen, Heino Heikkinen
Marjo Paavola
Sweco Oy/Keijo Verronen
PMP Oy/Harri Pousi
Reisjärven kunta/Sami Puputti

AKu

KUSTANNUSARVIO



Projekti: K158 ylitissaareke Rantalien/Maitotien liittymän kohdalla, Reisjärvi
 Laskelma: Kustannusarvio
 Aluekerroin: 0.91
 Kustannusindeksi: 112,30 (2010=100)
 Päivämäärä: 21.12.2018

Laskelman kustannukset yhteensä: 55 600 €

Koko laskelma

Rakennusosat

Tunniste	Rakennusosa	Yks.	Määrä	Yks. hinta	Yhteensä
1000	Maa-, pohja- ja kalliorakenteet				11 184 €
1100	Olevat rakenteet ja rakennusosat				2 765 €
1130	Poistettavat, siirrettävät ja suojattavat järjestelmät				296 €
1131	Poistettavat, siirrettävät ja suojattavat putkirakenteet				150 €
1131	Liikennemerkkin purku	kpl	3	50.00 €	150 €
1135	Poistettavat, siirrettävät ja suojattavat ohjausjärjestelmät				146 €
1135	Liikennemerkkin siirto	kpl	1	146.27 €	146 €
1140	Poistettavat ja siirrettävät maa- ja pengerrakenteet				1 133 €
1141	Poistettavat pintamaat				1 133 €
1141	Pintamaan poisto	m2tr	1 400	.81 €	1 133 €
1150	Poistettavat päällysrakenteet				1 336 €
1151	Poistettavat tien päällysterakenteet				1 167 €
1151	Asfaltin jyrinä	m2tr	120	4.58 €	550 €
1151	Asfalttipäällysteen poisto	m2tr	145	4.25 €	617 €
1159	Muut poistettavat päällysterakenteet				170 €
1159	Asfalttipäällysteen sahaus/leikkaus	mtr	70	2.42 €	170 €
1400	Pohjarakenteet				1 200 €
1430	Kuivalusrakenteet				1 200 €
1435	Rumpupulket				1 200 €
1435.2	Rummun jatkaminen teräspulkella	kpl	2	499.96 €	1 000 €
1435.9	Rummun puhdistus	kpl	1	199.98 €	200 €
1600	Maaleikkaukset ja -kaivannot				5 577 €
1610	Maaleikkaukset				5 432 €
1612	Maaleikkaus ja pengeri tai täyttö				2 161 €
1612	Maaleikkaus, massojen kuljetus penk. ja täyttöihin	m3ktr	275	7.86 €	2 161 €
1613	Maaleikkaus ja läjitys tai kaatopaikka				3 272 €
1613	Maaleikkaus, massojen kuljetus läjitykseen	m3ktr	440	7.44 €	3 272 €
1620	Maakaivannot				145 €
1621	Putki- ja johtokaivannot				145 €
1621	Putkikaivannon kaivu, läjitykseen	m3ktr	20	5.79 €	116 €
1621	Putkikaivannon kaivu, lopputäyttöihin	m3ktr	5	5.79 €	29 €
1800	Penkereet, maapadot ja täytöt				1 641 €
1810	Penkereet				1 315 €
1812	Luiskatäyte				1 315 €
1812	Luiskatäyte, materiaali leikkausmaista	m3rtr	275	4.78 €	1 315 €
1830	Kaivantojen läytöt				326 €
1831	Asennusalustat				118 €
1831	Asennusalusta murskeesta (tasauskerros)	m3rtr	5	23.57 €	118 €
1832	Alkutäytöt				100 €
1832	Alkutäyttö hiekasta	m3rtr	10	10.00 €	100 €
1833	Lopputäytöt				34 €
1833	Lopputäyttö kaivuunmassoilla	m3rtr	5	6.86 €	34 €
1835	Rakenteiden ympärystäytöt				74 €
1835	Ympärystäyttö murskeella	m3rtr	5	14.82 €	74 €
2000	Päällyys- ja pintarakenteet				30 209 €
2100	Päällysrakenteen osat ja radan alusrakennekerrokset				26 301 €
2110	Suodatinrakenteet				3 700 €
2111	Suodatinkerrokset				3 016 €
2111	Suodatinkerros hiekasta	m3rtr	350	8.62 €	3 016 €
2112	Suodatinankaat				684 €
2112	Suodatin kangas N3	m2tr	525	1.30 €	684 €
2130	Kantavat kerrokset				5 035 €
2131	Sitomattomat kantavat kerrokset				5 035 €
2131.2	Sitomaton kantava kerros KaM 0-32	m3rtr	45	19.28 €	868 €
2131.4	Sitomaton kantava kerros KaM 0-56	m3rtr	235	17.73 €	4 168 €
2140	Päällysteet ja pintarakenteet				17 300 €
2141	Sidotut päällysrakenteet				16 840 €
2141.11	AB 16 (60 mm)	m2tr	235	10.00 €	2 350 €
2141.11	AB 16 (40 mm)	m2tr	2 070	7.00 €	14 490 €
2143	Ladottavat pintarakenteet				460 €
2143.111	Betonikiviverho, iso sauvakivi (278 x 138 x 80 mm) punainen	m2tr	11	41.82 €	460 €
2160	Erikoisrakenteet				266 €
2161	Piennartäyte				266 €
2161	Piennartäyte	m3rtr	20	13.28 €	266 €
2200	Reunatuet, kourut, askelmat ja eroosiosuojaukset				1 158 €

2210	Reunatuet, kourut, askelmat ja muurit				1 158 €
2211	Reunatuet				1 158 €
2211.21	Upolettava reunatuki betonista 300x170	mtr	38	30.48 €	1 158 €
2300	Kasvillisuusrakenteet				2 750 €
2310	Kasvuulustat ja kalteet				526 €
2311	Kasvuulustat				526 €
2311.1	Tuotteistettu kasvuulusta humusmaasta (m3rtr)	m3rtr	75	7.02 €	526 €
2320	Nurmikko- ja niittyverhoukset				2 224 €
2321	Nurmikot				2 224 €
2321.1	Maisemanurmi 1	m2tr	1 535	1.45 €	2 224 €
3000	Järjestelmät				4 534 €
3100	Vesihuollon järjestelmät				2 166 €
3120	Hulevesiviemärit				2 166 €
3121	Hulevesiviemäriputket				621 €
3121.121	Hv-viemäri (vietto) M 250/218 SN 8 (normaalit olos.)	mtr	9	28.23 €	254 €
3121.121	Hv-viemäri (yhdistelmäputki) M 250/218 SN 8 (normaalit olos.)	mtr	13	28.23 €	367 €
3122	Hulevesiviemärien kaivot				1 419 €
3122.53	Hv-kaivo M Ø 560/315 (normaalit olos.) sis. kaivu/täytöt	kpl	2	709.60 €	1 419 €
3129	Muut hulevesiviemäri rakenteet				125 €
3129.1	Kaivon kansiston säätö	kpl	1	125.38 €	125 €
3200	Turvallisuusrakenteet ja opastusjärjestelmät				2 368 €
3260	Opastus- ja ohjausjärjestelmät				2 368 €
3261	Liikenne- ja opastusmerkit				1 316 €
3261.21	Liikennemerkkin pylväs jalustoineen	kpl	4	161.26 €	645 €
3261.22	Liikennemerkkipylvään tehostemerkki (lieriö), R2	kpl	2	99.99 €	200 €
3261.22	Liikennemerkkin taulu (511) 600 mm, R2	kpl	3	68.65 €	206 €
3261.22	Liikennemerkkin taulu (417) 640 mm, R2	kpl	2	68.65 €	137 €
3261.22	Liikennemerkkin taulu (231) 900 mm, R2	kpl	1	128.13 €	128 €
3263	Tiimerkinnät				1 052 €
3263.12	Ajoratamerkinnät, kestomerkintä valkoinen (paksuus 3 mm)	m2tr	31	12.98 €	402 €
3263.12	Ajoratamerkinnät, kestomerkintä keltainen (paksuus 3 mm)	m2tr	12	12.98 €	156 €
3263.15	Ajoratamerkinnät, upolettu kestomerkintä (paksuus 7 mm)	m2tr	10	49.36 €	494 €
1000-4900	Rakennusosat yhteensä				45 927 €
Työmaatehtävät					
5100	Rakentamisen johtotehtävät				2 296 €
5300	Rakentamisen työmaatehtävät ja erityiset työmaakulut				919 €
5400	Työmaapalvelut				919 €
5500	Työmaan kalusto				459 €
5200	Urakoitsijan yritystehtävät				5 052 €
Työmaatehtävät yhteensä					
9 645 €					
1000-5500	Rakennusosat ja työmaatehtävät yhteensä				55 572 €
Tilajatehtävät					
Tilajatehtävät yhteensä					
1000-5580	Rakennusosat, työmaatehtävät ja tilajatehtävät yhteensä				55 572 €
Muut kustannukset					
Nimi		Yks.	Määrä	Yks. hinta	Yhteensä
Muut kustannukset yhteensä					
Koko hanke yhteensä		(Alv. 0%)			55 600 €
		(Alv. 24%)			13 300 €
Koko hanke yhteensä		(Alv. 24%)			68 900 €

Kt58 ylityssaareke Rantatien/Maitotien liittymän kohdalla, Reisjärvi

Rakennussuunnitelma 2018



Elinkeino-, liikenne- ja ympäristökeskus

KT58 YLITYSSAAREKE RANTATIEN/MAITOTIEN LIITTYMÄN KOHDALLA, REISJÄRVI

RAKENNUSSUUNNITELMAN SISÄLLYSLUETTELO

R1 Perustiedot

R1/1	Kansilehti	21.12.2018
R1/2	Sisällysluettelo	21.12.2018
R1/3	Suunnitelmaselostus	21.12.2018
R1/4	Turvallisuusasiakirja liitteineen	21.12.2018

R2 Yhteiset asiakirjat

R2/1	Työkohtainen työselostus	21.12.2018
R2/2	Maanomistajaluettelo	24.10.2018
R2/3	Kustannusarvio	21.12.2018
R2/4	Kustannusjakoesitys	21.12.2018
R2/5	Kustannusarvio, Telia	13.11.2018
R2/6	Kustannusarvio, Elisa	24.10.2018
R2/7	Kustannusarvio, Elenia	5.12.2018
R2/8	Asemakaavaote	21.12.2018
R2/9	Kiinteistökatsemapakartta	21.12.2018

R3 Päätien suunnitelma

Piirustusmerkinnät

Suunnitelmakartat 1:500

R3/1	Suunnitelmakartta	21.12.2018
------	-------------------	------------

Rakenteelliset tyyppi-poikkileikkaukset 1:100

R3/2	Rakenteelliset tyyppi-poikkileikkaukset	21.12.2018
------	---	------------

Paalukohtaiset poikkileikkaukset 1:200

R3/3	Paalukohtaiset poikkileikkaukset M1	21.12.2018
------	-------------------------------------	------------

R8 Mittaukset 1:1000

R8/1	Mittaussuunnitelmakartta Mitta- ja reunalinjojen koordinaattilaskennat	21.12.2018
------	---	------------

R10 Vesien hallinta

kts. piir. R3/1

R10/1	Kaivokortit	21.12.2018
-------	-------------	------------

R11 Johdot ja laitteet 1:500

R11/1	Johto- ja laitekartta	21.12.2018
-------	-----------------------	------------

R13 Massat ja määrät

R13/1	Määräluettelo	21.12.2018
-------	---------------	------------

R1/2
21.12.2018

R18 Kiinteä liikenteen ohjaus 1:1000

R18/1	Liikenteenohjauksen suunnitelmakartta	21.12.2018
R18/2	Liikennemerkkiluettelo	21.12.2018

SUUNNITELMASELOSTUS

**KT58 YLITYSSAAREKE RANTATIEN/MAITOTIEN LIITTYMÄN
KOHDALLA, REISJÄRVI**

21.12.2018

Rakennussuunnitelma

SUUNNITELMASELOSTUS

1. HANKKEEN LÄHTÖTIEDOT JA PERUSTELUT

Suunnittelukohte on Reisjärven kunnassa sijaitsevan kantatien 58 (Pihtiputaantien), Rantatien ja Maitotien liittymäalue. Suunnittelualueen pituus on n.150m.

Kantatien 58 keskimääräinen vuorokausiliikenne suunnittelukohteessa vuonna 2017 oli 2781 ajon/vrk, josta raskaan liikenteen osuus oli 158 ajon/vrk. Tieosa on valaistu ja nopeusrajoitus on 50km/h. Tien eteläpuolella kulkee kevyen liikenteen väylä koko matkalla. Kantatien nykyinen peruspoikkileikkaus on arvioitu olevan 8/7.

Suunnittelualueella on voimassa oleva asemakaava.

Suunnitteluosuudella ei ole tapahtunut viimeisen viiden vuoden aikana kirjattuja liikenneonnettomuuksia.

Ongelmaksi suunnittelualueella on koettu jalankulun ja pyöräilyn turvallisuus nykyisen kantatien 58 (Pihtiputaantien) ylittävän suojatien kohdalla.



2. SUUNNITELMAN ESITTELY

Suunnitelmassa esitetään kantatielle 58 (Pihtiputaantielle) rakennettavaksi uusi suojatiesaareke Rantatien ja Maitotien liittymän länsipuolelle.

3. SUUNNITELMAN VAIKUTUKSET

Suunnitelluilla ratkaisuilla parannetaan koko liittymäalueen toimivuutta ja turvallisuutta. Suojatiesaareke parantaa jalankulun ja pyöräilyn turvallisuutta sekä hidastaa autoilijoiden ajonopeuksia.

Suunnitelma voidaan toteuttaa nykyisellä liikennealueella ja katualueella.

Toimenpiteillä ei ole oleellista vaikutusta ympäristöön tai maisemaan.

4. HANKKEEN KUSTANNUKSET

Hankkeen kokonaiskustannuksiksi on arvioitu noin 58 700 euroa (alv. 0%), (mr-ind. 112,3, 4/2018, 2010=100) joista laiteomistajien maksettavaksi tuleviksi kustannuksiksi on arvioitu 400 euroa. Kustannukset on eritelty kustannusarviossa ja kustannusjakoehdotuksessa (asiakirjat R2/3 ja R2/4).

5. JATKOTOIMENPITEET

Suunnitelma hyväksytetään ELY-keskuksessa. ELY-keskus pyytää kunnalta lausunnon.


Hanke on tarkoitus toteuttaa lähivuosina.

6. SUUNNITELMAN LAATIJAT JA YHTEYSHENKILÖT

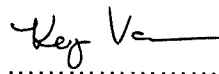
Rakennussuunnitelma on laadittu Sweco Ympäristö Oy:n Oulun toimistossa Pohjois-Pohjanmaan ELY-keskuksen liikenne- ja infrarakentamisen vastuualueen toimeksiannosta.

Lisätietoja suunnitelmasta antavat Pohjois-Pohjanmaan ELY-keskuksesta hankevastaava Ari Kuotesaho puh. 0295 038 259 ja Sweco Ympäristö Oy:stä Suunnittelupäällikkö Keijo Verronen, puh. 040 830 6563.

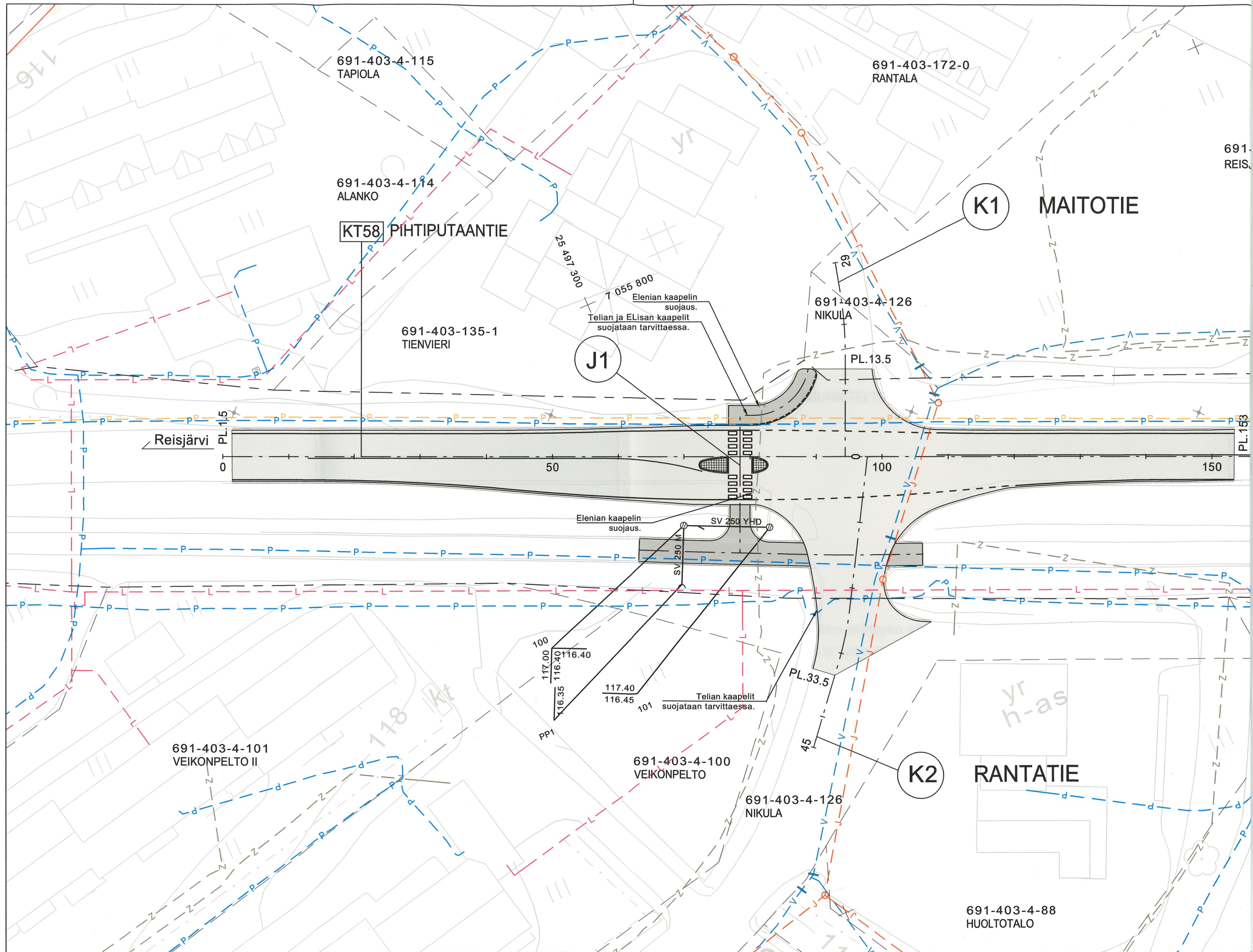
Oulussa 21.12.2018



Hankevastaava
Ari Kuotesaho



Suunnittelupäällikkö
Keijo Verronen



691-403-4-115
TAPIOLA

691-403-172-0
RANTALA

691-403-4-114
ALANKO

KT58 PIHTIPUTAANTIE

K1 MAITOTIE

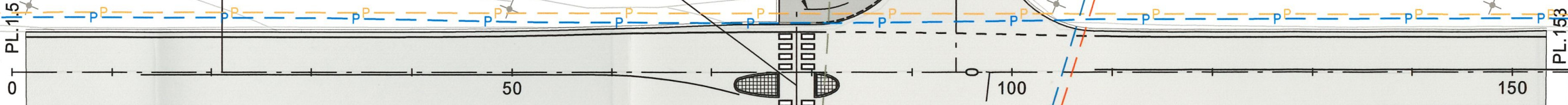
691-403-135-1
TIENVIERI

J1

691-403-4-126
NIKULA

PL.13.5

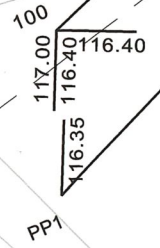
Reisjärvi



Elenian kaapelin
suojaus.

SV 250 YHD

SV 250 M



Telian kaapelit
suojataan tarvittaessa.

117.40
116.45

PL.33.5

691-403-4-101
VEIKONPELTO II

691-403-4-100
VEIKONPELTO

K2 RANTATIE

691-403-4-126
NIKULA

691-403-4-88
HUOLTOTALO